



ESTADO DE SANTA CATARINA
MUNICIPIO DE PASSO DE TORRES
PLANEJAMENTO URBANO

Memorial descritivo – PLANO DE USO DA FAIXA DE PRAIA TEMPORADA 2021/2022

Este memorial trata das especificações para o plano de uso da faixa de praia 2021/2022, com a exploração econômica de pontos para venda de produtos alimentícios – quiosques e atividades culturais, shows, comércio dentre outros, para atendimento a veranistas e turistas que utilizam a estrutura das praias do município de Passo de Torres – SC.

Área de Abrangência



A área de abrangência totaliza 0,61 km², estando localizada entre os molhes do Passo de Torres e o final da Vila Ribeiro.

Dos Quiosques e do Beach Club

Os quiosques serão móveis – com estrutura de fácil remoção ao fim da temporada de verão. Será admitida a área fechada de no máximo 9 m² (nove metros quadrados), e área de projeção total de 25 m² (vinte e cinco metros quadrados).

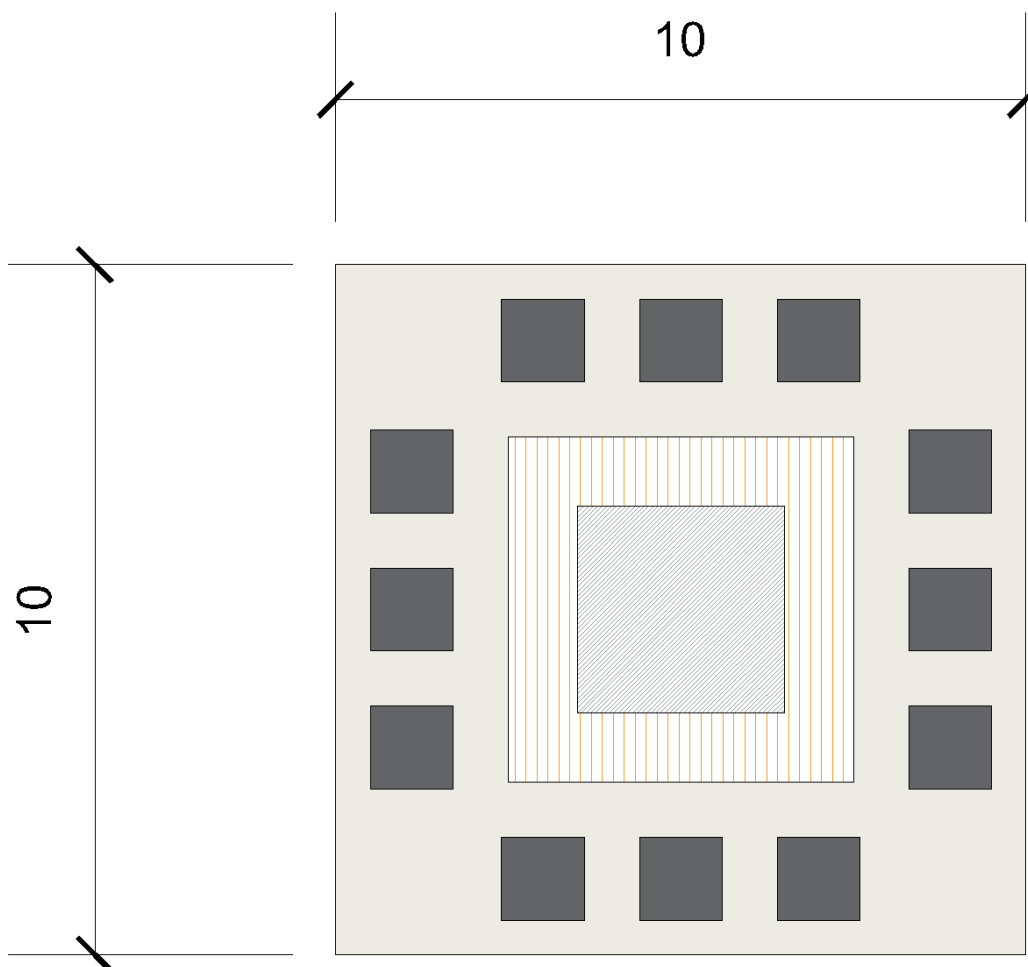


ESTADO DE SANTA CATARINA
MUNICIPIO DE PASSO DE TORRES
PLANEJAMENTO URBANO

Para a instalação do Beach Club Paradoiro será instalada uma estrutura diferenciada dos demais, com área de aproximadamente 800,00 m² (oitocentos metros quadrados), em madeira de pinus e eucalipto tratados, com piscina, deck, copa, e espaço para apresentações culturais e shows ao público.

O espaço contará com instalações móveis, em estrutura de container, todas sobrepostas ao deck.





QUIOSQUES 01, 03, 04, 05 E 06



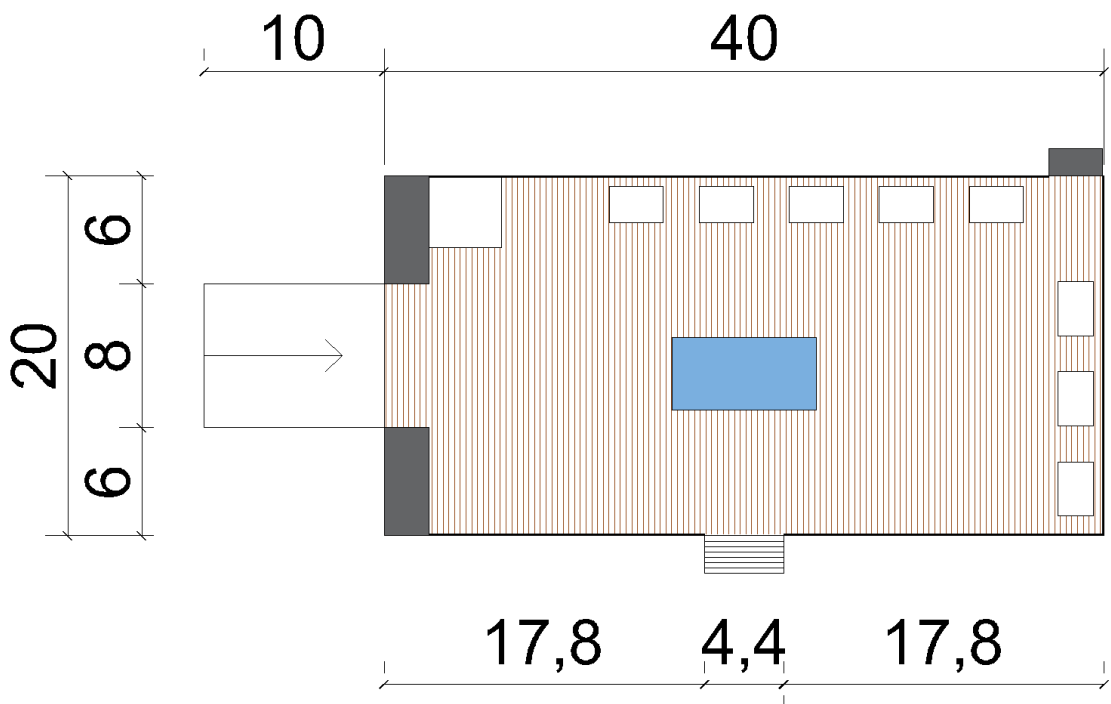


ESTADO DE SANTA CATARINA
MUNICIPIO DE PASSO DE TORRES

PLANEJAMENTO URBANO

-  Área ocupada por mesas e cadeiras - 66 m²
-  Área de projeção para quiosque - 9 m²
-  Área de projeção - trabalho quiosque - 25 m²
-  Área total máxima ocupada admitida - 100 m²

QUIOSQUE 02





ESTADO DE SANTA CATARINA
MUNICIPIO DE PASSO DE TORRES
PLANEJAMENTO URBANO



Containers instalados no deck



Área de projeção para quiosque - 9 m²



Deck área total - 400 m²

Área total máxima ocupada admitida - 890 m²

Da localização dos pontos e dos acessos operacionais

Serão estabelecidos cinco pontos para locação dos quiosques ficando assim definidas:

Ponto 01 – Molhes: Acesso Operacional pela Rua dos Navegantes (Antiga Rua Beira Rio) – Passárgada;





ESTADO DE SANTA CATARINA
MUNICIPIO DE PASSO DE TORRES
PLANEJAMENTO URBANO



Latitude: -29.322833 Longitude: -49.712237

Ponto 02 – Passárgada: Acesso Operacional pela Rua dos Navegantes (Antiga Rua Beira Rio) – Passárgada



ESTADO DE SANTA CATARINA
MUNICIPIO DE PASSO DE TORRES
PLANEJAMENTO URBANO





ESTADO DE SANTA CATARINA
MUNICIPIO DE PASSO DE TORRES
PLANEJAMENTO URBANO



Latitude: -29.322438 Longitude: -49.712343

Ponto 03 – Barra Velha: Acesso Operacional pela Rua João Felisbino da Silva – Barra Velha;



ESTADO DE SANTA CATARINA
MUNICIPIO DE PASSO DE TORRES
PLANEJAMENTO URBANO





ESTADO DE SANTA CATARINA
MUNICIPIO DE PASSO DE TORRES
PLANEJAMENTO URBANO



Latitude: -29.312678° Longitude: -49.707194°

Ponto 04 – Caravelle: Acesso Operacional pela Rua Beira Mar – Miratorres;



ESTADO DE SANTA CATARINA
MUNICIPIO DE PASSO DE TORRES
PLANEJAMENTO URBANO





ESTADO DE SANTA CATARINA
MUNICIPIO DE PASSO DE TORRES
PLANEJAMENTO URBANO



Latitude: -29.298694° Longitude: -49.696354°

Ponto 05 – Miradorres: Acesso Operacional pela Rua Beira Mar – Miradorres;



ESTADO DE SANTA CATARINA
MUNICIPIO DE PASSO DE TORRES
PLANEJAMENTO URBANO





ESTADO DE SANTA CATARINA
MUNICIPIO DE PASSO DE TORRES
PLANEJAMENTO URBANO



Latitude: -29.294789°Longitude: -49.692986°

Ponto 06 – Lindomar: Acesso Operacional pela Rua Canoas – Lindomar (Vila Ribeiro)



ESTADO DE SANTA CATARINA
MUNICIPIO DE PASSO DE TORRES
PLANEJAMENTO URBANO





ESTADO DE SANTA CATARINA
MUNICIPIO DE PASSO DE TORRES
PLANEJAMENTO URBANO



Latitude: -29.276181° Longitude: -49.678329°

Não serão envolvidas neste procedimento uso ou aluguel de equipamentos aquáticos.

Passo de Torres, 27 de agosto de 2021.

Samanta Bonicenha de Souza
Arquiteta e Urbanista
Matrícula 1502 - CAU A65519-8
Planejamento Urbano-PMPT